

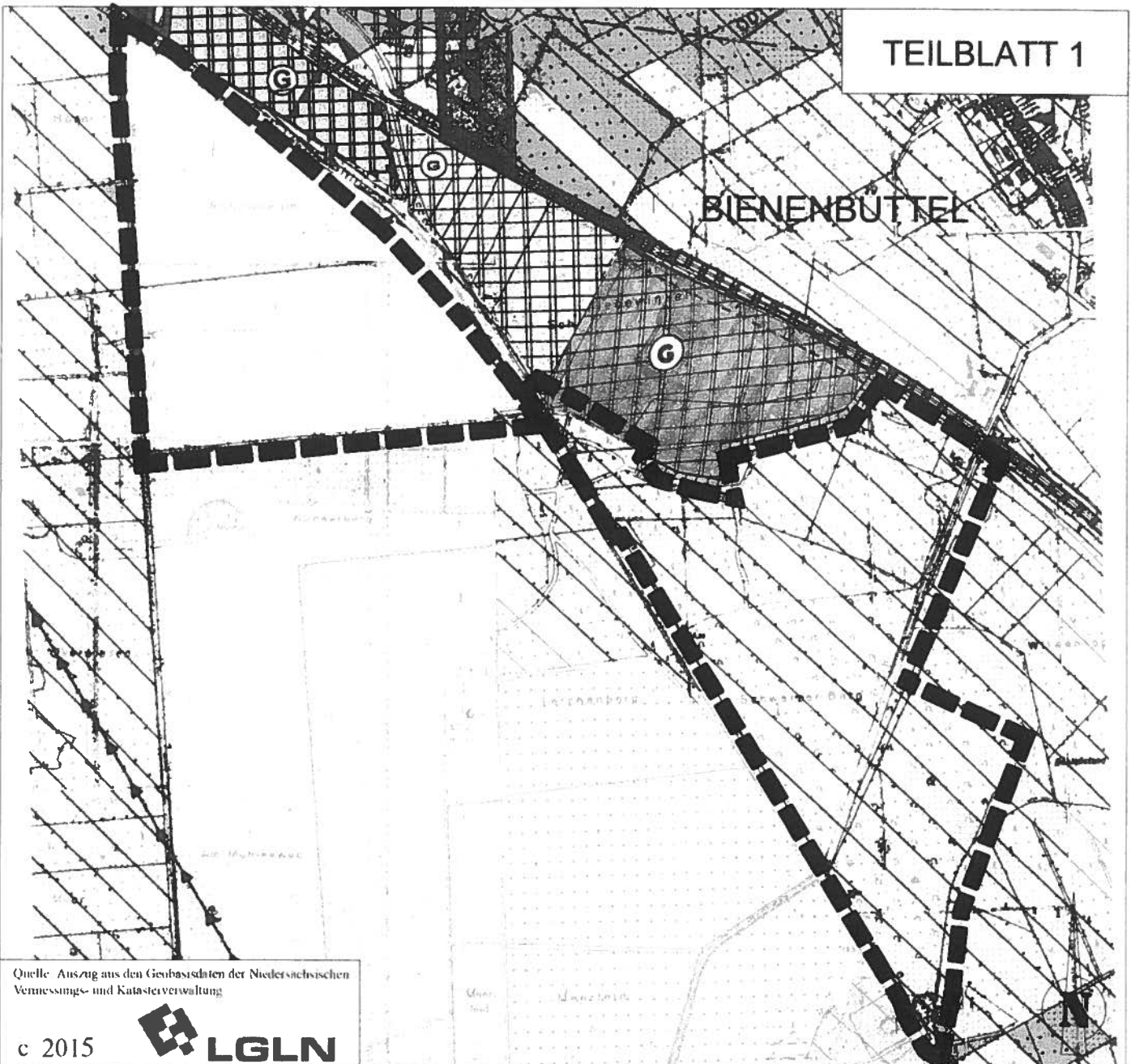
GEMEINDE BIENENBÜTTEL

# FLÄCHENNUTZUNGSPLAN

GENEHMIGT DURCH DIE BEZIRKSREGIERUNG AM 30.07.1977

BESTAND VOR DER 27. ÄNDERUNG

TEILBLATT 1



Quelle: Auszug aus den Geobasisdaten der Niedersächsischen Vermessungs- und Katasterverwaltung

c 2015

 LGLN



GRENZE DES RÄUMLICHEN GELTUNGSBEREICHS  
DER 27. ÄNDERUNG

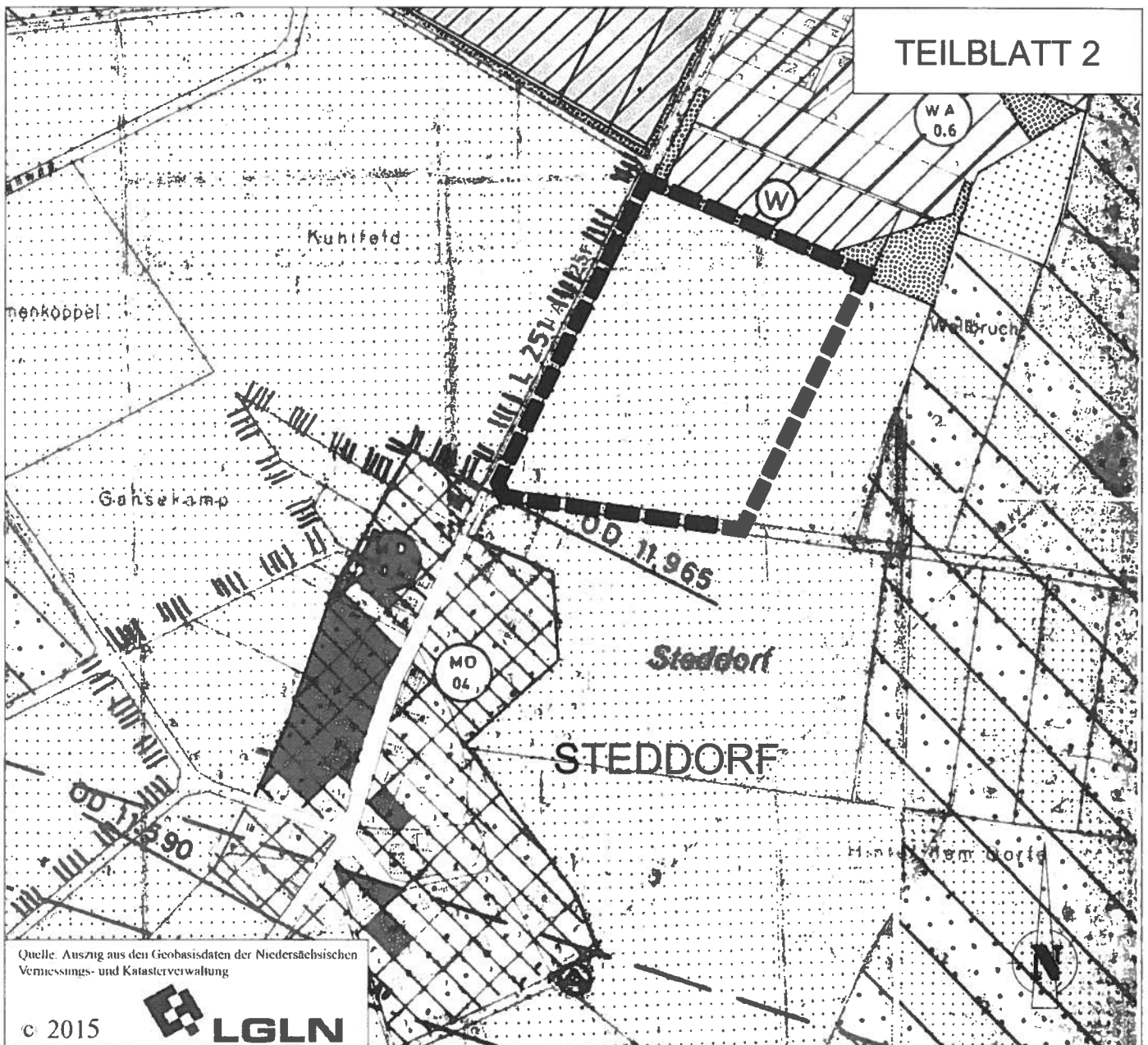
GEMEINDE BIENENBÜTTEL

# FLÄCHENNUTZUNGSPLAN

GENEHMIGT DURCH DIE BEZIRKSREGIERUNG AM 30.07.1977

BESTAND VOR DER 27. ÄNDERUNG

TEILBLATT 2



GRENZE DES RÄUMLICHEN GELTUNGSBEREICHS  
DER 27. ÄNDERUNG

GEMEINDE BIENENBÜTTEL

# FLÄCHENNUTZUNGSPLAN


GENEHMIGT DURCH DIE BEZIRKSREGIERUNG AM 30.07.1977

BESTAND VOR DER 27. ÄNDERUNG

TEILBLATT 3

BARGDORF

Moortjesweg



Quelle: Auszug aus den Geobasisdaten der Niedersächsischen Vermessungs- und Katasterverwaltung

© 2015



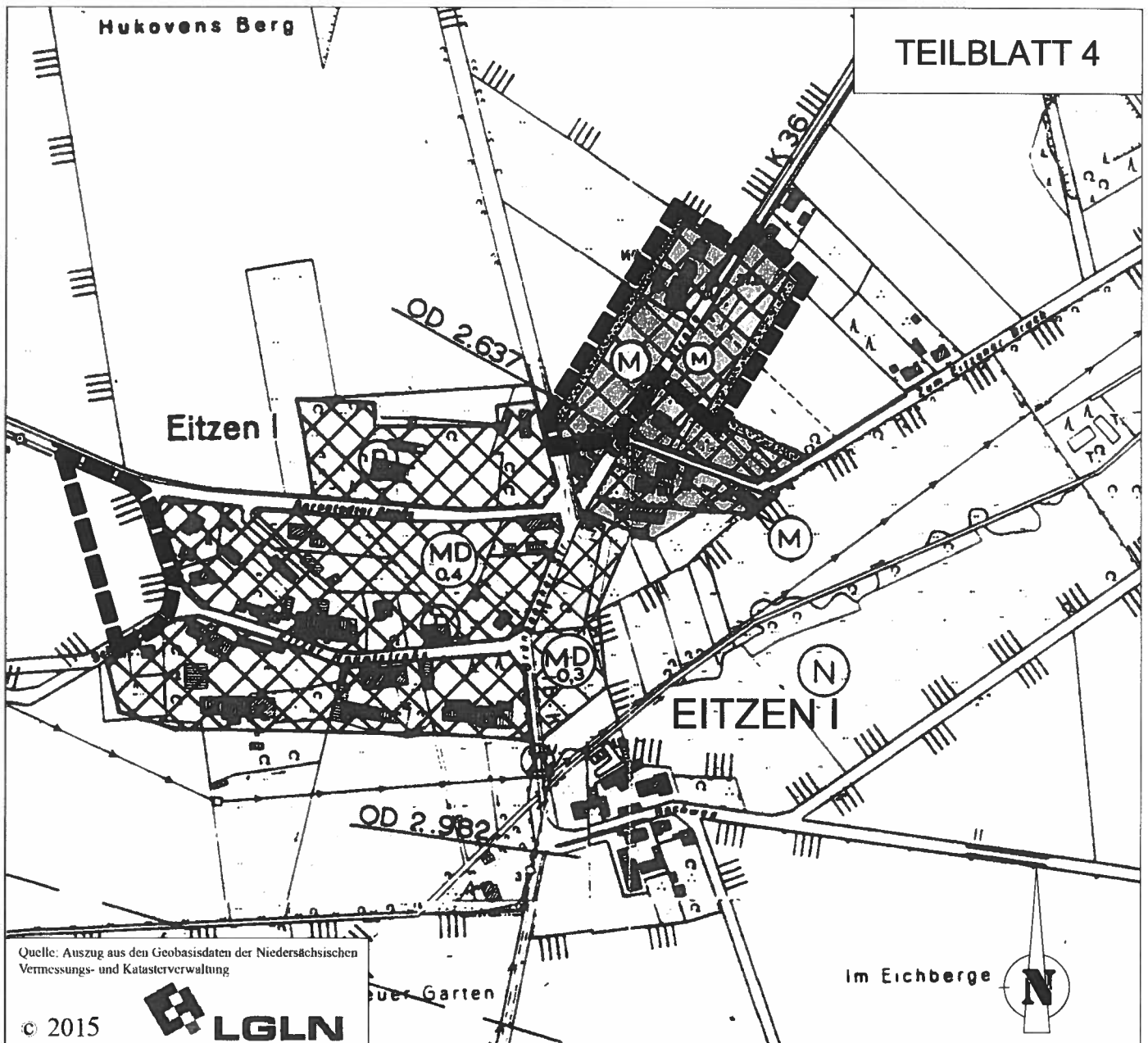
GRENZE DES RÄUMLICHEN GELTUNGSBEREICHS  
DER 27. ÄNDERUNG

GEMEINDE BIENENBÜTTEL

# FLÄCHENNUTZUNGSPLAN

GENEHMIGT DURCH DIE BEZIRKSREGIERUNG AM 30.07.1977

BESTAND VOR DER 27. ÄNDERUNG



GRENZE DES RÄUMLICHEN GELTUNGSBEREICHS  
DER 27. ÄNDERUNG

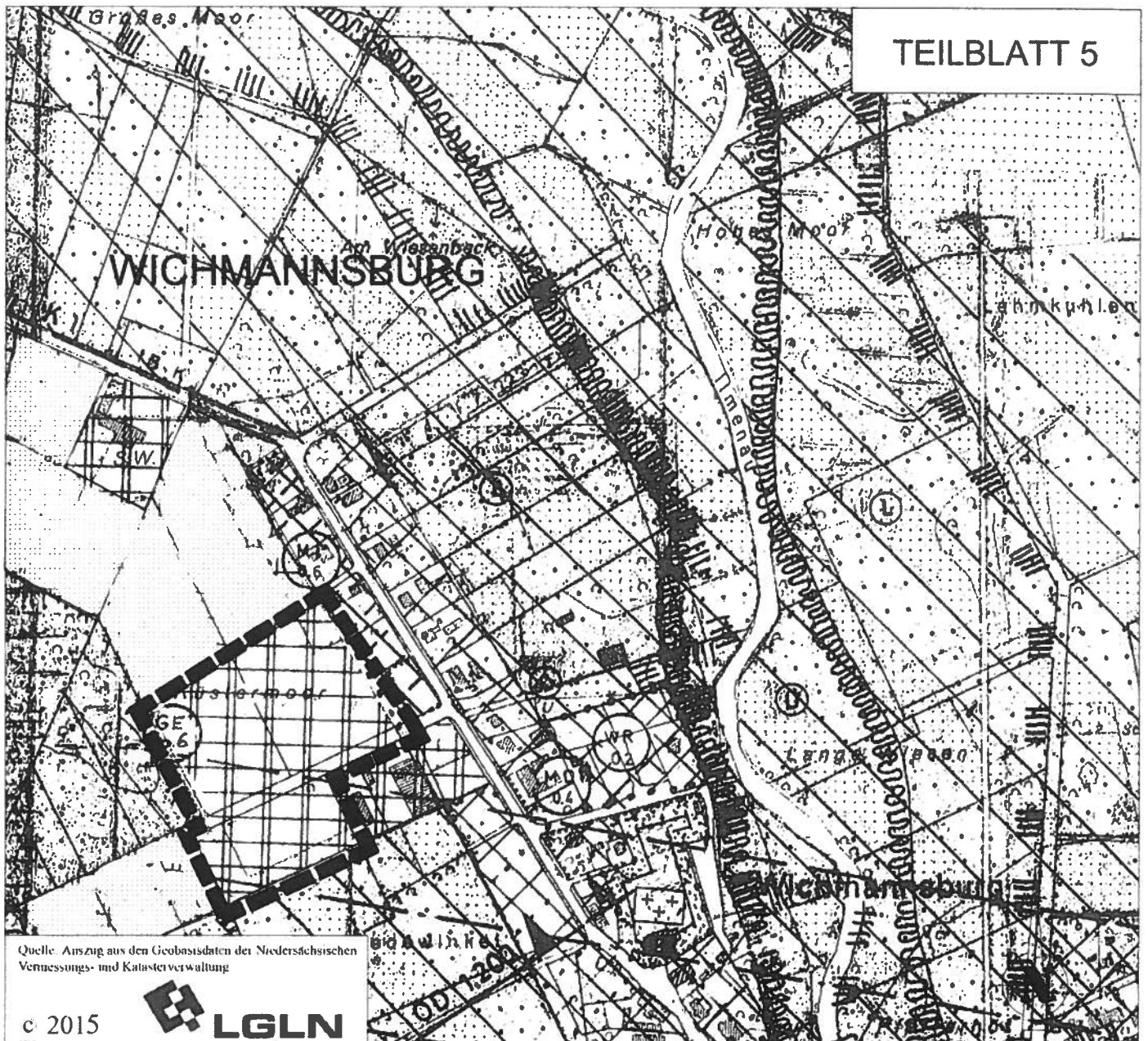
GEMEINDE BIENENBÜTTEL

# FLÄCHENNUTZUNGSPLAN

GENEHMIGT DURCH DIE BEZIRKSREGIERUNG AM 30.07.1977

BESTAND VOR DER 27. ÄNDERUNG

TEILBLATT 5



Quelle: Auszug aus den Geobasisdaten der Niedersächsischen Vermessungs- und Katasterverwaltung

c 2015



GRENZE DES RÄUMLICHEN GELTUNGSBEREICHS  
DER 27. ÄNDERUNG