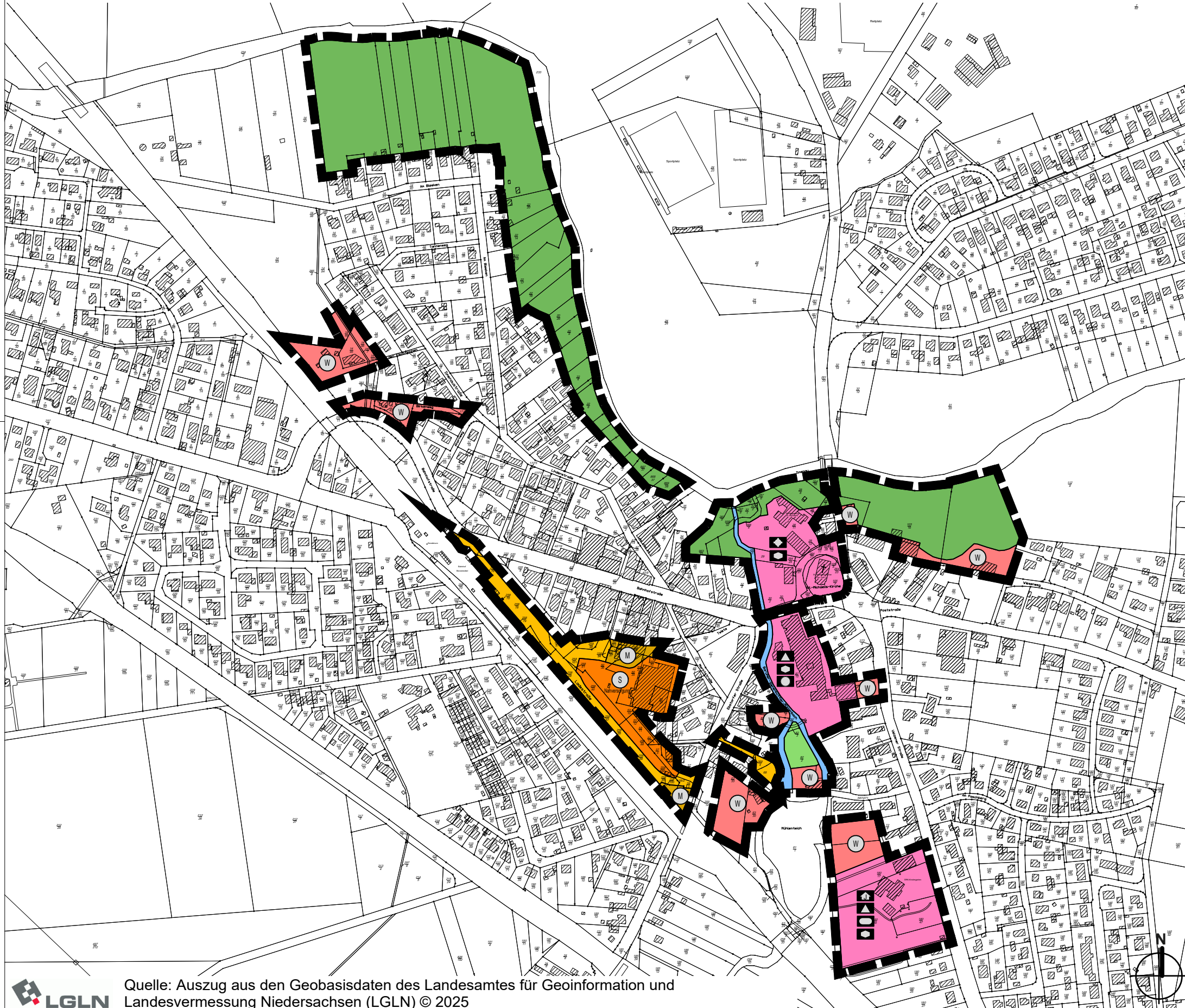


Gemeinde Bienenbüttel

33. Änderung des Flächennutzungsplans

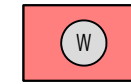
Planzeichnung

Maßstab 1:5.000

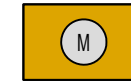


Planzeichenerklärung


Art der baulichen Nutzung



Wohnbauflächen



Gemischte Bauflächen



Sonderbauflächen: Einzelhandel

Flächen für den Gemeinbedarf



Flächen für den Gemeinbedarf



Öffentliche Verwaltungen



Schule



Sportlichen Zwecken dienende Gebäude und Einrichtungen



Einrichtung für Jugendliche



Sozialen Zwecken dienende Gebäude und Einrichtungen



Kirchen und kirchlichen Zwecken dienende Gebäude und Einrichtungen

Verkehrsflächen



Straßenverkehrsflächen

Grünflächen



Grünflächen

Wasserflächen und Flächen für die Wasserwirtschaft, den Hochwasserschutz und die Regelung des Wasserabflusses



Wasserflächen

Sonstige Planzeichen



Grenze des räumlichen Geltungsbereiches

Gemeinde Bienenbüttel
33. Änderung Flächennutzungsplan

- VORENTWURF -

Planverfasser

WIRSIND
ARCHITEKTEN & STADTPLANER

WRS ARCHITEKTEN & STADTPLANER GMBH
Markusstraße 7 20355 Hamburg
Tel 040 39 15 41 stadtplaner@wirsind.net
Axel Winckler Stefan Röhr-Kramer

Stand: 23.02.2026

bearb. mh / ci